





Esri Nederland, Jan Willem van Aalst - www.imerGIS.nl











### Legenda

-  Projectgrens
-  grens tussen fase I en II

#### Watergangen

-  Tongelreep
-  A-watergangen

#### GLGMV

-  Water op maaiveld
-  0,00 - 0,05
-  0,05 - 0,10
-  0,10 - 0,20
-  0,20 - 0,40
-  0,40 - 0,60
-  0,60 - 0,80
-  0,80 - 1,00
-  1,00 - 1,50
-  > 1,50 m - mv

#### Titel

GLG PPN t.o.v. MV

#### Project

Herinrichting Tongelreep Fase I

#### Opdrachtgever

Waterschap de Dommel

#### Datum

30-9-2020

#### Schaal

1:30.000

#### Figuur

F

#### Gecontroleerd door

S. Duursma

#### Volgnummer

1.1

